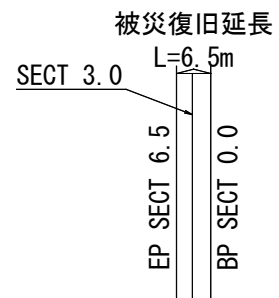


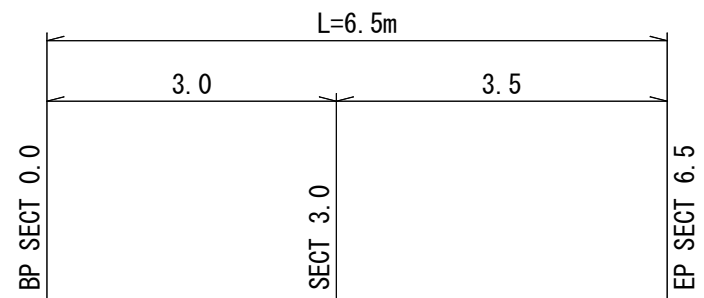
市道石貝線

小前橋下

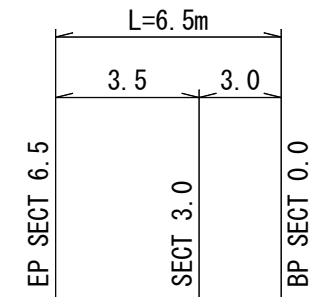
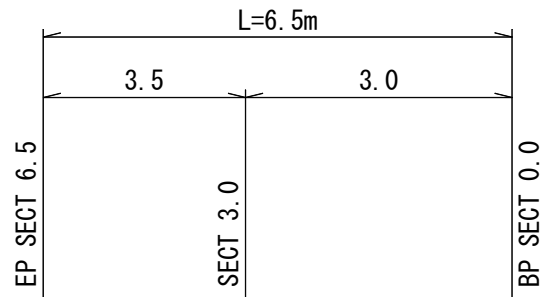
全景写真



市道石貝線
小前橋下
被災延長写真
L=6.5m



市道石貝線
小前橋下
被災延長写真(背面)
L=6.5m



市道石貝線
小前橋下
被災延長写真

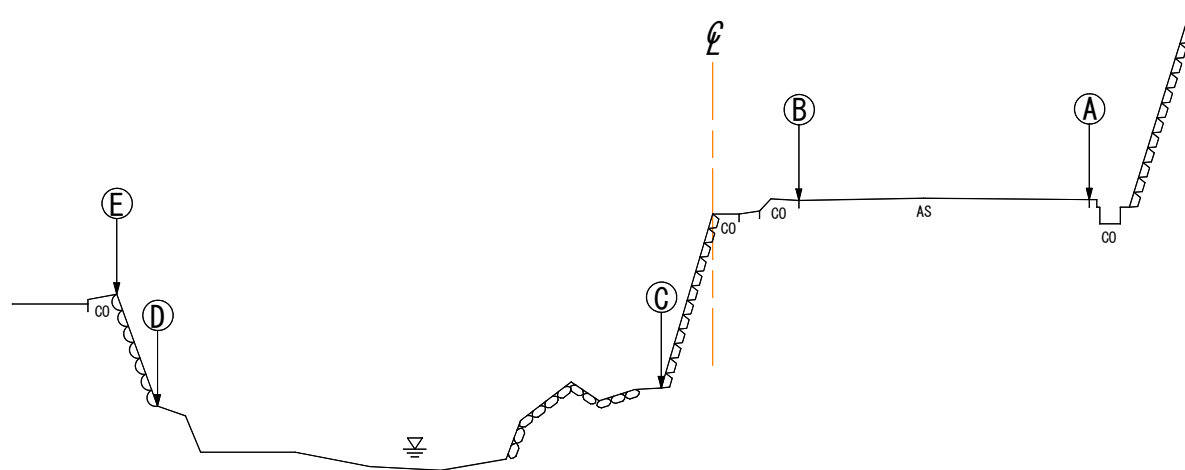
BP
SECT 0.0



EP
SECT 6.5



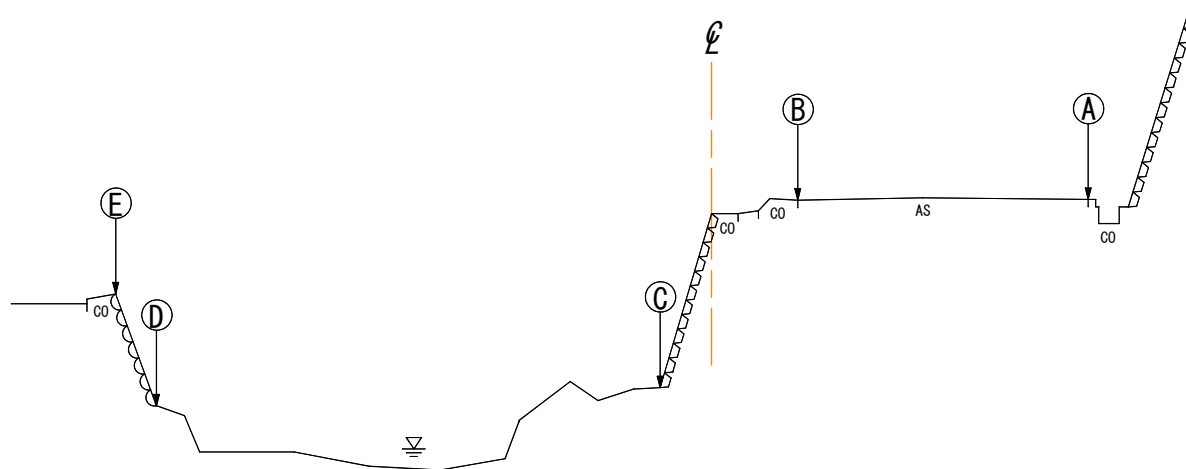
市道石貝線
小前橋下
BP SECT 0.0



市道石貝線

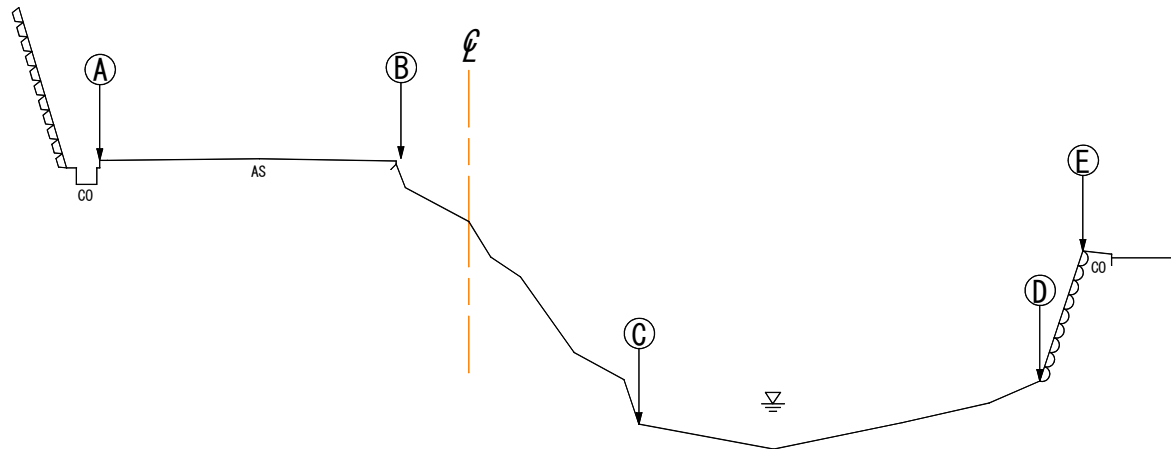

小前橋下

BP SECT 0.0



令和7年8月1日撮影

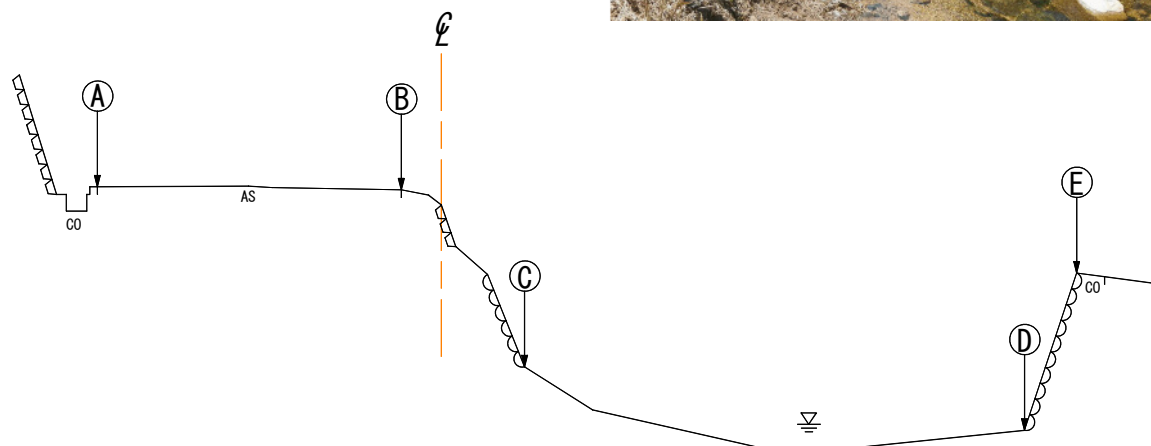
市道石貝線
小前橋下
SECT 3.0



市道石貝線

小前橋下

EP SECT 6.5



令和7年8月1日撮影